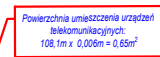


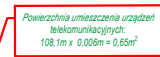


LEGENDA

SIECI PROJEKTOWANE:

- proj trasa telekomunikacyjnej linii światłowodowej napowietrznej na podbudowie słupowej
- proj trasa telekomunikacyjnej linii światłowodowej doziemnej
- proj trasa przyłącza napowietrznego

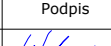


 Powierzchnia umieszczenia urządzeń telekomunikacyjnych 1.8m x 0.05m = 0.1m²
 Powierzchnia umieszczenia urządzeń telekomunikacyjnych doziemnych

 Powierzchnia umieszczenia urządzeń telekomunikacyjnych 1.4m x 0.02m = 0.2m²
 Powierzchnia umieszczenia urządzeń telekomunikacyjnych napowietrznych

 Fundusze Europejskie
 Polska Cyfrowa

 Rzeczpospolita Polska

 Unia Europejska
 Europejski Fundusz Rozwoju Regionalnego

Inwestor: FIBEE IV Sp.z.o.o z siedzibą w Wysogotowie, ul. Wierzbowa 84 , 62-081 Przeźmierowo					
Nazwa projektu: „Wylimitowanie terytorialnych różnic w możliwości dostępu do szerokopasmowego Internetu o wysokich przepustowościach w podregionie radomskim część A” – obszar nr 3.1.14.27a”					
Nazwa zadania: Budowa infrastruktury telekomunikacyjnej NGA/FTTH w pow. radomskim				Nazwa Rys: PZT	
Powiat: radomski	Gmina: Zakrzew	Miejscowość: Zakrzew	Faza projektu: PW		
Funkcja:	Imię i Nazwisko	Nr upr.	Data	Podpis	Nr projektu: PW-POPC.RAD/OLT_ZAK/1
Asystent:	Bartosz Wolanin		11.2023		Skala: 1:500
Asystent:	Konrad Hebdzyński		11.2023		
Projektant:	Łukasz Gruszecki	LUB/0336/PWB/17	11.2023		Ark nr 1